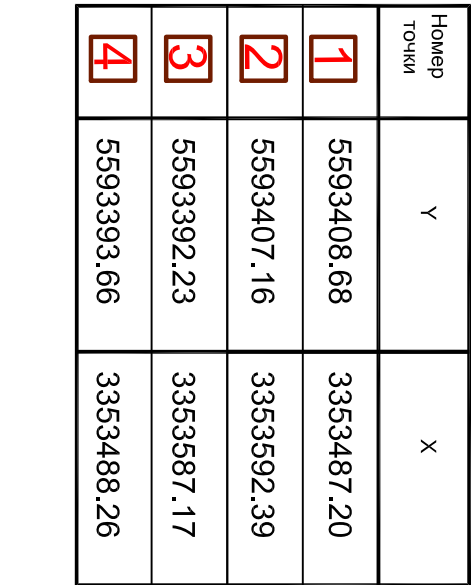
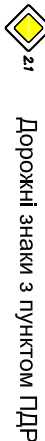
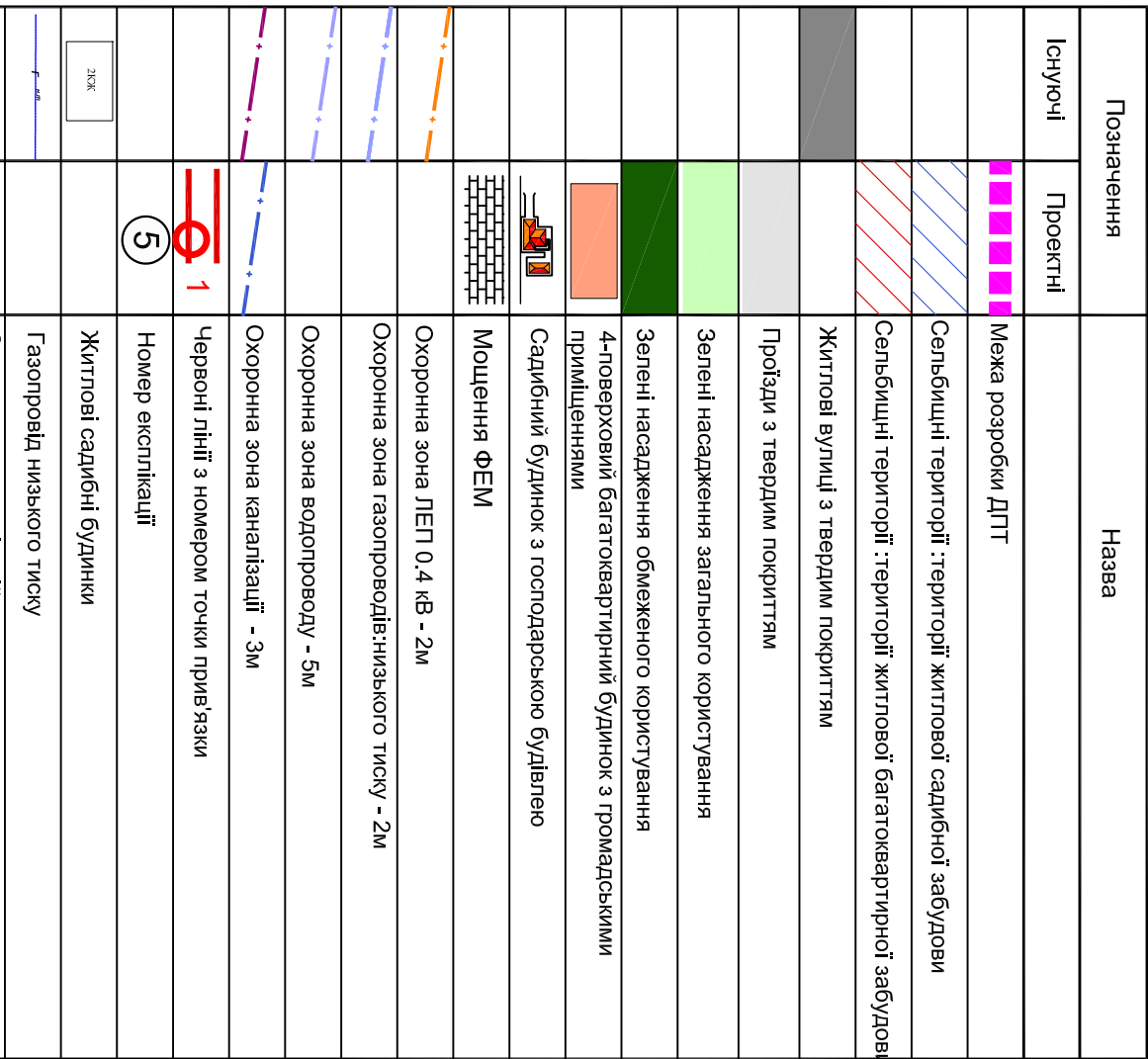









ОСНОВНИ ТЕХНИКО-ЕКОНОМІЧНІ ПОКАЗНИКИ



Договір №28-08-1 від 20.08.2024р.				
Замовник: КП "БучабуЗамовник"				
3м. Лист	№ докум.	Підп.	Дата	
Возровб.	Персон О.		08.2024	
Переб.	Криво Т.			
ДЕТАЛЬНИЙ ПЛАН ТЕРИТОРІЇ орієнтованого площеною 0,79 га, для садибної житлової забудови на 100 життєвих розміщень приватних осіб, з місцевим озелененням та парковкою				
Стадія	Архкш	Архкш	Архкш	Архкш
плт	3	9		

ПЕРЕЛІК		
<p>Обмежень у використанні земельної ділянки, які встановлені відповідно до: Земельного кодексу України, Закону України "Про землеустрій", Закону України "Про Державний земельний кадастр", Закону України "Про охорону культурної спадщини", Закону України "Про регулювання містобудівної діяльності", Закону України "Про охорону земель" та іншими нормативно-правовими актами.</p>		
Позначення на плані	Код	Назва
	1	Охоронна зона
	1.03	Охоронна зона навколо (уздовж) об'єкта транзитору
	1.05	Охоронна зона навколо (уздовж) об'єкта енергетичної системи
	1.08	Охоронна зона навколо інженерних комунікацій
	6	Інше обмеження
	6.01.1	Території в червоних лініях